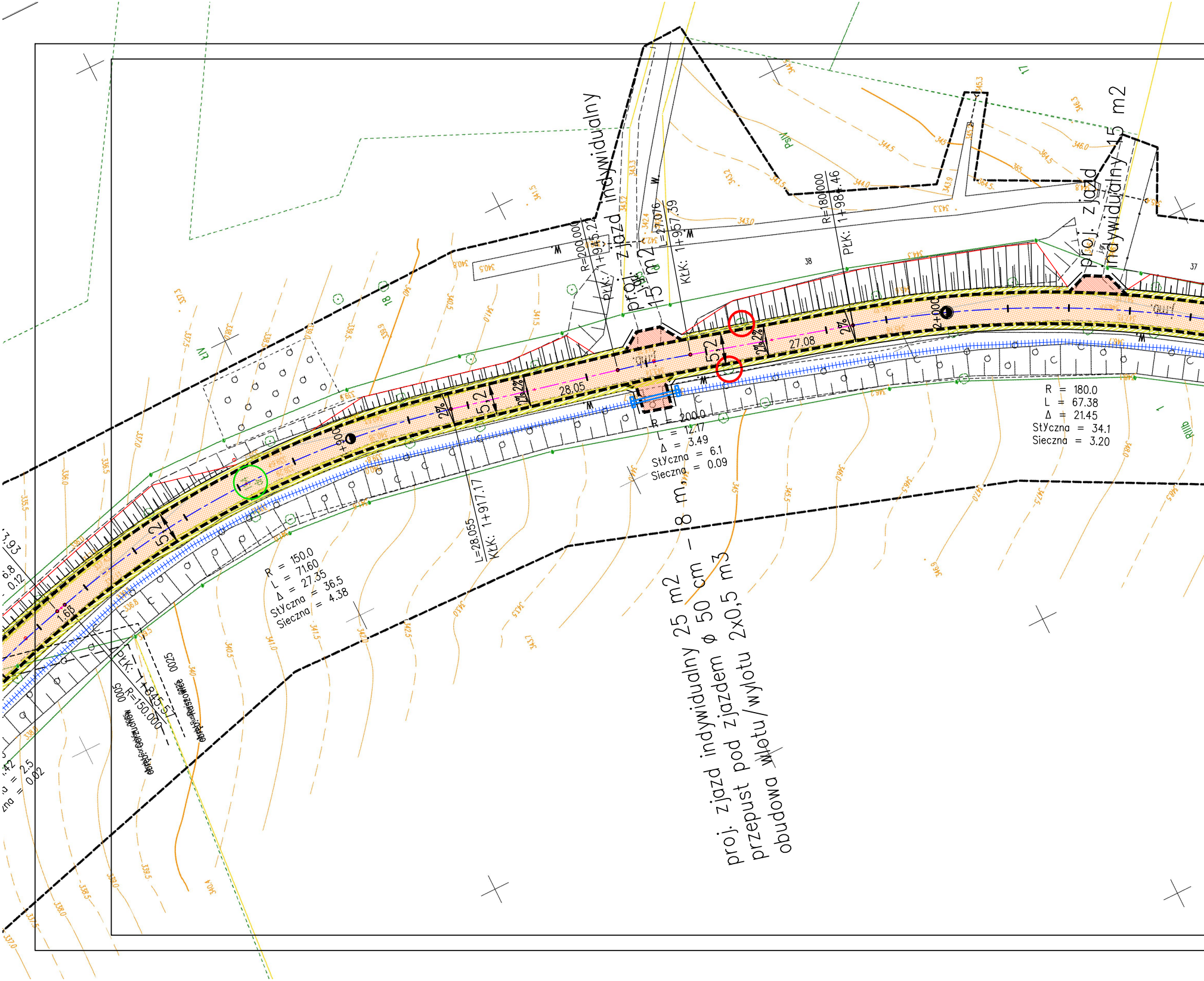
proj. zjazd indywidualny 15 m2
R=200.000
PłK: 1+945.24
L=27.076
KłK: 1+957.39
R=180.000
PłK: 1+984.46
proj. zjazd indywidualny 15 m2
38
37
18
17
PsV
RIIIb
LV
2+000
1+900
27.08
28.05
5.2
2%
R = 180.0
L = 67.38
Δ = 21.45
Styczna = 34.1
Sieczna = 3.20
R = 200.0
L = 12.17
Δ = 3.49
Styczna = 6.1
Sieczna = 0.09
R = 150.0
L = 71.60
Δ = 27.35
Styczna = 36.5
Sieczna = 4.38
L=28.055
KłK: 1+917.17
PłK: 1+845.57
R=150.000
0025
0005
1.63
3.93
6.8
0.12
2.5
0.02
proj. zjazd indywidualny 25 m2
przepust pod zjazdem φ 50 cm – 8 m,
obudowa wlotu/wylotu 2x0,5 m3

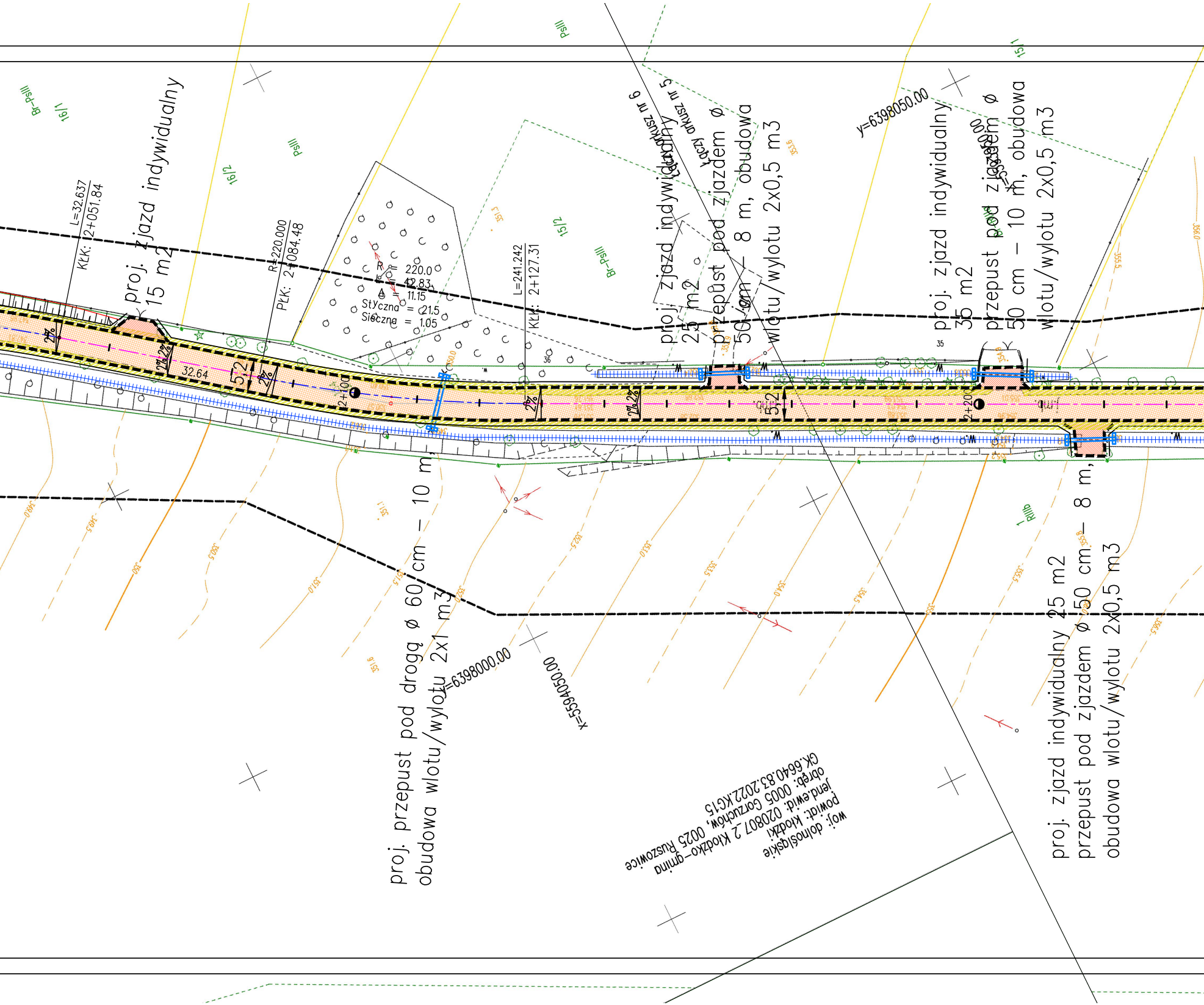
proj. zjazd indywidualny
15 m2
L=32.637
KŁK: 2+051.84
R=220.000
PŁK: 2+084.48
R = 220.0
α = 42.83
Δ = 11.15
Styczna = 21.5
Sieczna = 1.05
L=241.242
KŁK: 2+127.31
32.64
5.2
2%
2+100
2+200
Łączy arkusz nr 6
Łączy arkusz nr 5
proj. zjazd indywidualny
25 m2
przepust pod zjazdem ϕ
50 cm – 8 m, obudowa
wlotu/wylotu 2x0,5 m3
y=6398050.00
proj. zjazd indywidualny
35 m2
przepust pod zjazdem ϕ
50 cm – 10 m, obudowa
wlotu/wylotu 2x0,5 m3
proj. przepust pod drogą ϕ 60 cm – 10 m,
obudowa wlotu/wylotu 2x1 m3
y=6398000.00
x=5594050.00
proj. zjazd indywidualny 25 m2
przepust pod zjazdem ϕ 50 cm – 8 m,
obudowa wlotu/wylotu 2x0,5 m3
woj: dolnośląskie
powiat: kłodzki
jedn.ewid: 020807_2 Kłodzko-gmina
obręb: 0005 Gorzuchów, 0025 Ruszowice
GK.6640.83.2022.KG15
Br-PsIII
16/1
PsIII
16/2
15/2
15/1
Br-PsIII
PsIII
RIIIb
35
36
349.0
349.5
350
350.5
351.0
351.5
352
352.5
353.0
353.5
354.0
354.5
355
355.5
356.0
356.5

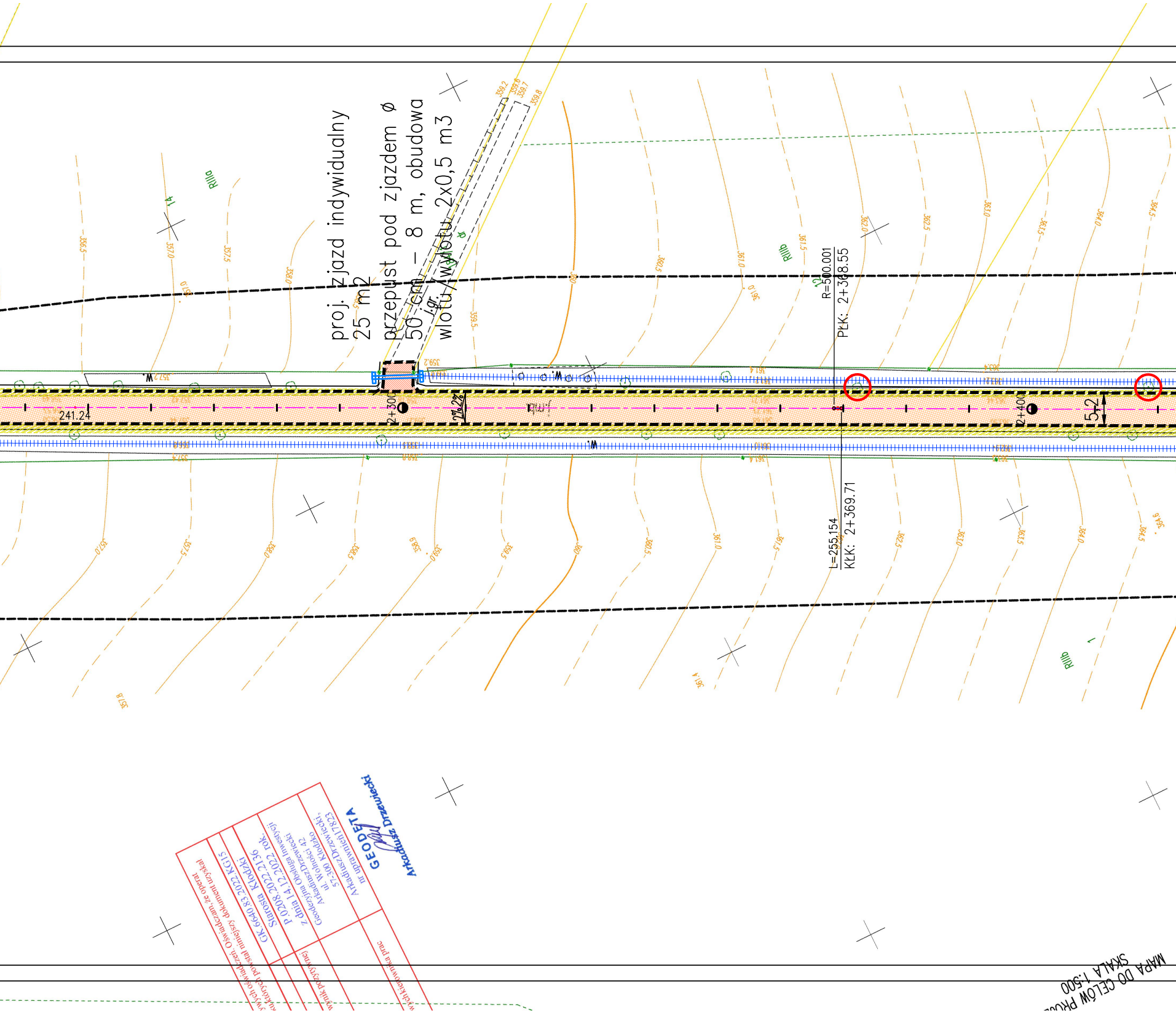
proj. zjazd indywidualny
25 m2
przepust pod zjazdem ø
50 cm – 8 m, obudowa
i.gr. wlotu i wylotu 2x0,5 m3
R=500.001
PłK: 2+368.55
L=255.154
KłK: 2+369.71
2+300
2+400
241.24
2%
2%
5.2
RIIIa
RIIIb
359.2
359.6
359.7
359.8
357.0
357.5
358.0
358.5
359.0
359.5
360
360.5
361.0
361.5
362.0
362.5
363.0
363.5
364.0
364.5
MAPA DO CELÓW PROJ
SKALA 1:500

GEODETA
Arkadiusz Drzewiecki

Arkadiusz Drzewiecki
nr uprawnień 17823

Geodezyjna Obsługa Inwestycji
Arkadiusz Drzewiecki
ul. Wolności 42
57-300 Kłodzko

Z dnia 14.12.2022
P.0208.2022.2136
Starosta Kłodzki
GK.6640.83.2022.KG15

Oświadczam, że operat
Oświadczeń. Oświadczenie
…których powstał niniejszy dokument uzyskał
…ych oświadczeń

wynik pozytywnej

…ych kierownika prac

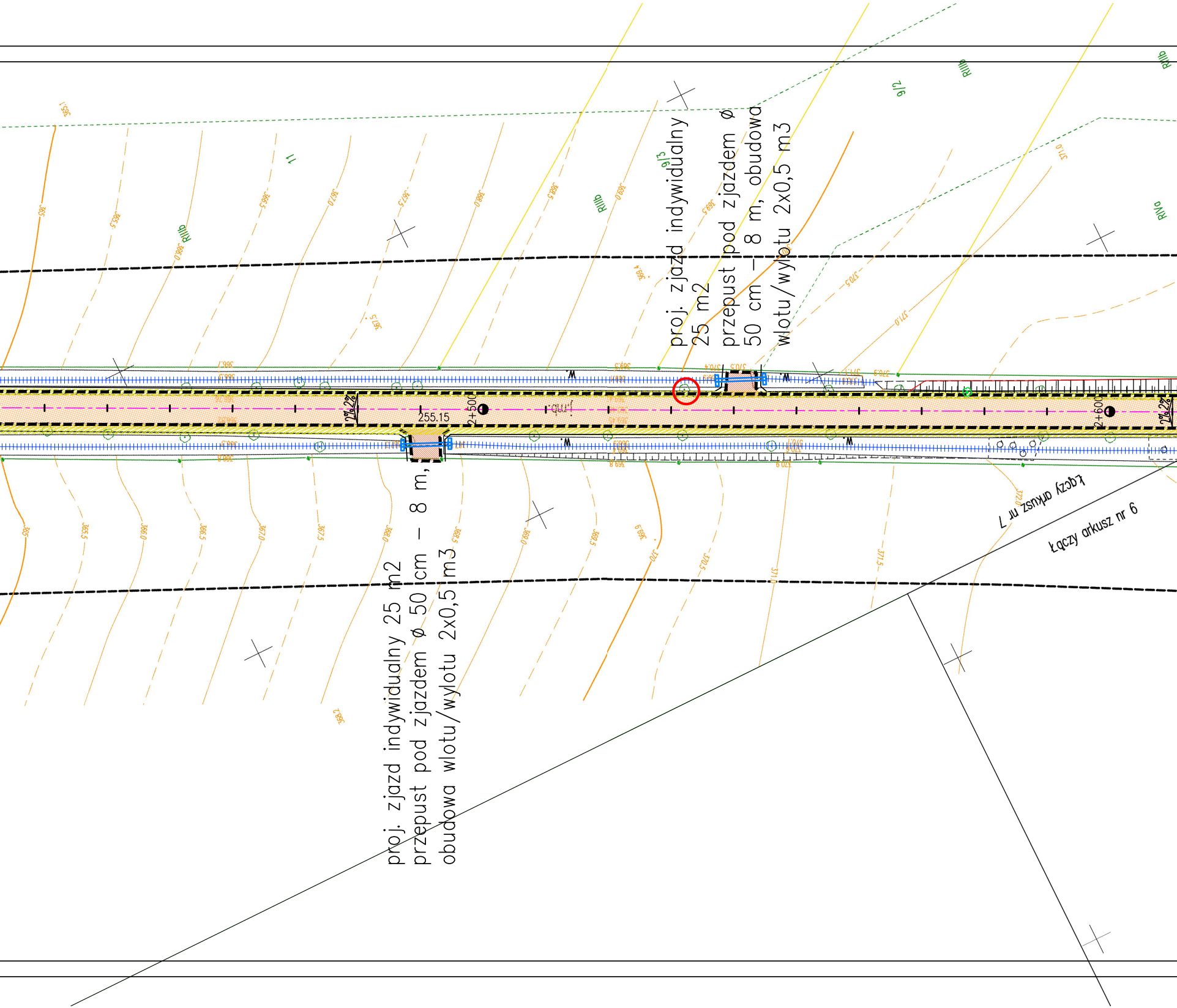

RIIIb
RIVa
9/2
9/3
11
365
365.5
366.0
366.5
367.0
367.5
368.0
368.5
369.0
369.5
370.0
370.5
371.0
371.5
2+500
2+600
255.15
2%
2%
Łączy arkusz nr 7
Łączy arkusz nr 6

proj. zjazd indywidualny 25 m2
przepust pod zjazdem ø 50 cm – 8 m, obudowa wlotu/wylotu 2x0,5 m3

proj. zjazd indywidualny 25 m2
przepust pod zjazdem ø 50 cm – 8 m, obudowa wlotu/wylotu 2x0,5 m3

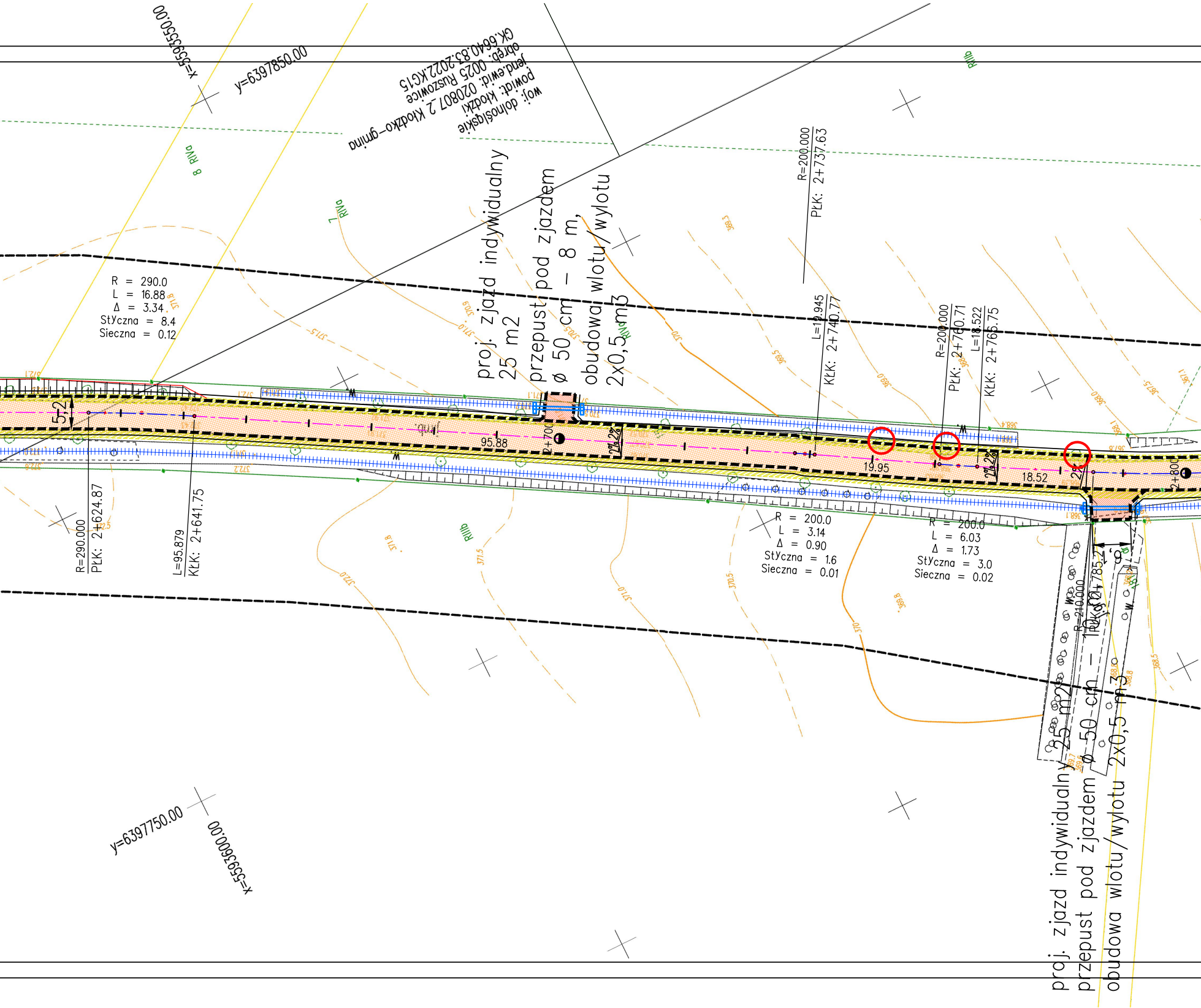

x=5595550.00
y=6397850.00
woj: dolnośląskie
powiat: kłodzki
jend.ewid: 020807_2 Kłodzko-gmina
obręb: 0025 Ruszowice
GK.6640.83.2022.KG15
8 RIVa
7 RIVa
RIIIb
RIVa
proj. zjazd indywidualny
25 m2
przepust pod zjazdem
ø 50 cm – 8 m,
obudowa wlotu/wylotu
2x0,5 m3
R = 290.0
L = 16.88
Δ = 3.34
Styczna = 8.4
Sieczna = 0.12
R=200.000
PŁK: 2+737.63
L=19.945
KŁK: 2+740.77
R=200.000
PŁK: 2+760.71
L=18.522
KŁK: 2+765.75
5.2
95.88
2+700
19.95
18.52
2+800
2%
R = 200.0
L = 3.14
Δ = 0.90
Styczna = 1.6
Sieczna = 0.01
R = 200.0
L = 6.03
Δ = 1.73
Styczna = 3.0
Sieczna = 0.02
R=290.000
PŁK: 2+624.87
L=95.879
KŁK: 2+641.75
R=210.000
PŁK: 2+785.2
6
proj. zjazd indywidualny
25 m2
przepust pod zjazdem
ø 50 cm – 10 m,
obudowa wlotu/wylotu
2x0,5 m3
y=6397750.00
x=5595600.00
371.8
371.5
371.0
370.9
370.5
370
369.5
369.0
368.5
368.4
368.1
368.8
367.5
367.1
372.0
371.8
371.5
371.0
370.5
370
369.8
369.7
369.6
368.5
W

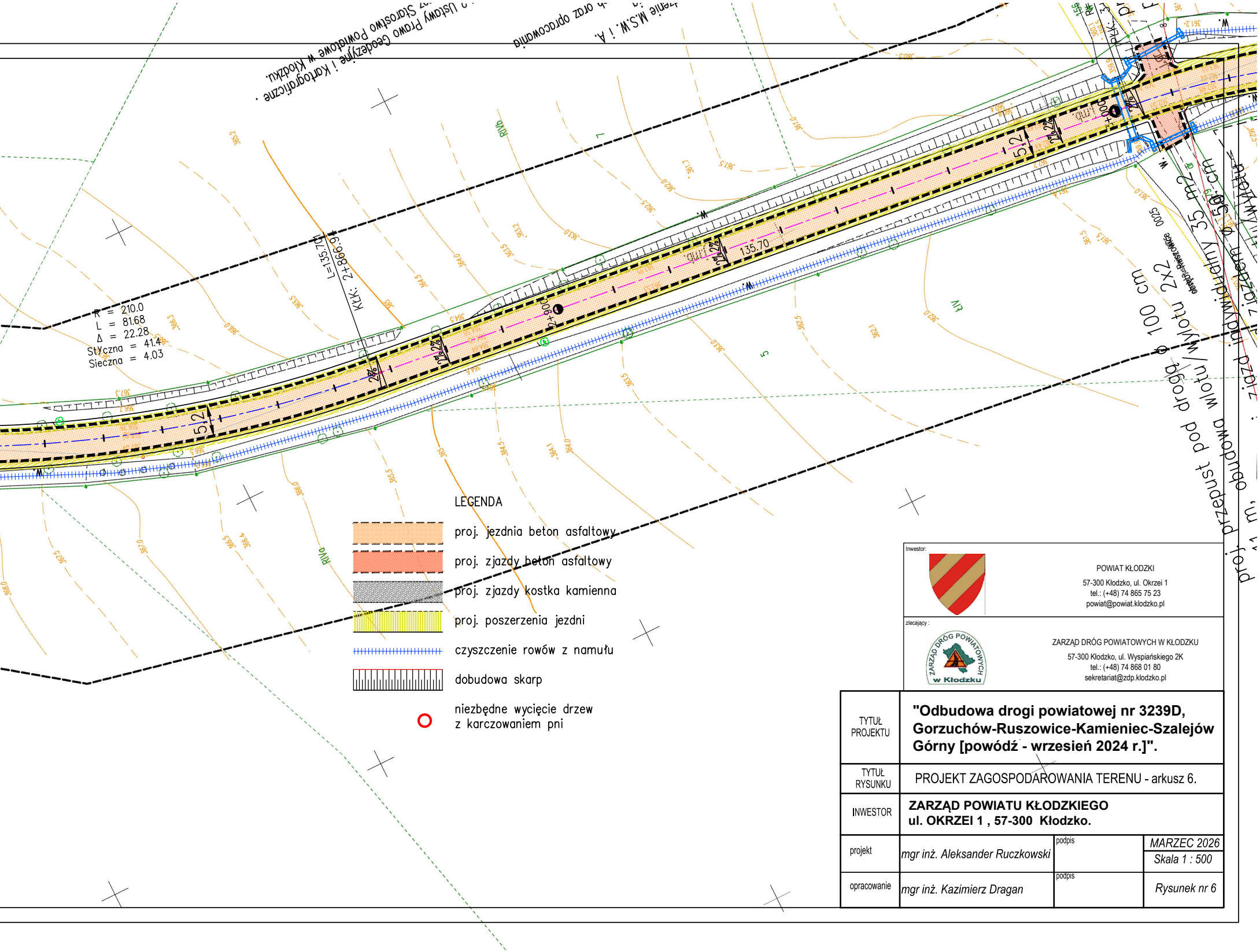

R = 210.0
L = 81.68
Δ = 22.28
Styczna = 41.4
Sieczna = 4.03
KłK: 2+866.94
L=135.70
135.70
2+900
3+000
5.2
2%
proj. przepust pod drogą Φ 100 cm
2x2
Starostwo Powiatowe w Kłodzku.
Ustawy Prawo Geodezyjne i Kartograficzne
oraz opracowania
M.S.W. i A.
RVb
RIVb

LEGENDA

▨	proj. jezdnia beton asfaltowy
🟥	proj. zjazdy beton asfaltowy
▒	proj. zjazdy kostka kamienna
🟨	proj. poszerzenia jezdni
┼┼┼	czyszczenie rowów z namułu
┴┴┴	dobudowa skarp
○	niezbędne wycięcie drzew z karczowaniem pni

Inwestor:

POWIAT KŁODZKI
57-300 Kłodzko, ul. Okrzei 1
tel.: (+48) 74 865 75 23
powiat@powiat.klodzko.pl

zlecający :

ZARZĄD DRÓG POWIATOWYCH W KŁODZKU
57-300 Kłodzko, ul. Wyspiańskiego 2K
tel.: (+48) 74 868 01 80
sekretariat@zdp.klodzko.pl

TYTUŁ PROJEKTU	**"Odbudowa drogi powiatowej nr 3239D, Gorzuchów-Ruszowice-Kamieniec-Szalejów Górny [powódź - wrzesień 2024 r.]".**		
TYTUŁ RYSUNKU	PROJEKT ZAGOSPODAROWANIA TERENU - arkusz 6.		
INWESTOR	**ZARZĄD POWIATU KŁODZKIEGO ul. OKRZEI 1 , 57-300 Kłodzko.**		
projekt	*mgr inż. Aleksander Ruczkowski*	podpis	*MARZEC 2026* *Skala 1 : 500*
opracowanie	*mgr inż. Kazimierz Dragan*	podpis	*Rysunek nr 6*